











4K. k.o. SRAČAK D.L. 5-7,6, k.o. MRZLJAKI D.L. 1,2,4-5

PRIJEDLOG PLANA

TUMAČ ZNAKOVA

	DRŽAVNA GRANICA		ZAHTEJEVI
	GRANICA OPČINE ŽAKANJE		PROŠIRENJE GR
	GRANICA NASELJA		SMANJENJE GP
			
	GRAĐEVINSKO PODRUČJE - IZGRAĐENI DIO		
	GRAĐEVINSKO PODRUČJE - NEIZGRAĐENI DIO		
	GRAĐEVINSKO PODRUČJE - NEIZGRAĐENI I NEUREĐENI DIO		

postojeće	planirano	PROSTOR ZA RAZVOJ I UREĐENJE PROSTORA
-----------	-----------	---------------------------------------

PROSTOR ZA RAZVOJ I UREĐENJE PROSTORA

		PROSTOR ZA VAŽEĆU POREDBENU PROSTORNA
		IZGRAĐENI I NEIZGRAĐENI DIO GRAĐEVINSKOG PODRUČJA
		PRETEŽITO STAMBENE NAMJENE

M M

IAVNA I DRIŠTVENA NAMIJENA

JAVNA I DRUŠTVENA NAMJENA

		GOSPODARSKA NAMJENA - PROIZVODI
--	--	---------------------------------

GOSPODARSKA NAMJENA - POSLOVNA

GOSPODARSKA NAMJENA - UGOSTITELJSKO TURISTIČKA (T3 - autokamp)

SPORTSKO REKREACIJSKA NAMENA

SPORTS

INFRASTRUKTURNI SUSTAVI


		INFRASTRUKTURNI POSREDOVATELJI
		JAVNE CESTE (DRŽAVNE, ŽUPANIJSKE, LOKALNE)

PODRUČJA SA OGRANIČENIM U KORIŠTENJU

	ZAŠTITA PRIRODNE BAŠTINE - ZNAČAJNI PRIRODNI KRAJOBRAZ /prijedlog za zaštitu/
--	---

	ZNAČITNI PRIRODNE BASTINE	ZNAČITNI PRIRODNI KRAJOLINI (prirodni zaštitni)
	ZAŠTITA PRIRODNE RAŠTINE	ZNAČITNI PRIRODNI KRAJOLINJA (zaštita mikroma PRIROD)

	ZASTITA PRIRODNE BASTINE - z



III. ZONE SANITARNE ZAŠTITE

 EKSPLOATACIONO POLJE

ISTRAŽNI PROSTOR MINERALNIH SIROVINA

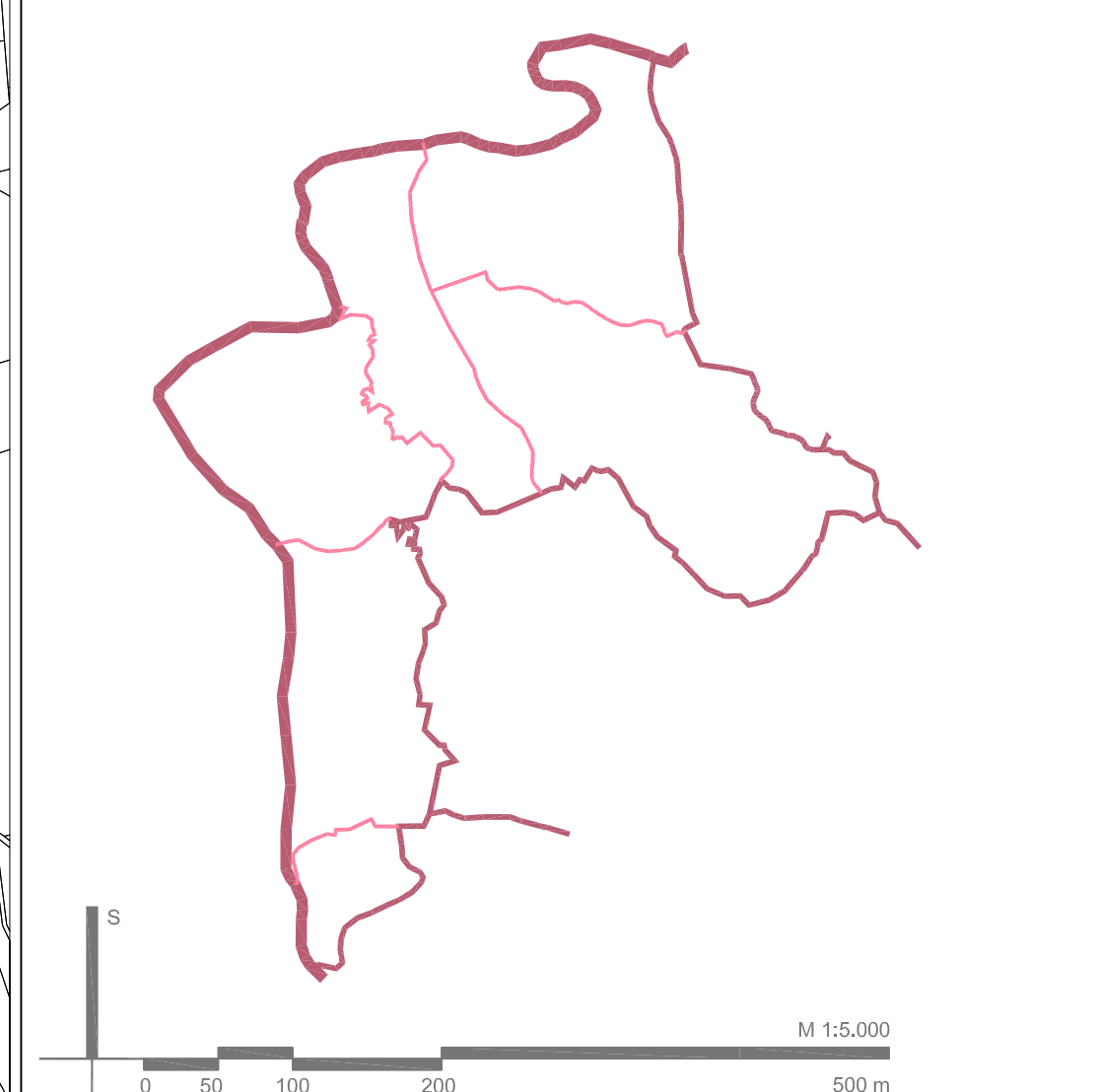
ISTRAŽNI PROSTOR MINERALNIH SIROVINA

2. Hibaakeliki nino uuafofo oomili 5'ni an

2. Urbanistički plan uređenja groblja Zakanje
3. Urbanistički plan uređenja groblja Prizvufina
4. Urbanistički plan uređenja ugrobljaškog područja namjena: k...

4. Urbanistički plan uređenja ugostiteljsko-turističke namjene Jurova

4. Urbanistički plan uređenja unutrašnjosti i površinske namjene i mreže



Županija:	Općina:
KARLOVAČKA	ŽAKANJE
Naziv prostornog plana: II. IZMJENE I DOPUNE PROSTORNOG PLANA UREĐENJA OPĆINE ŽAKANJE SA SMANJENIM SADRŽAJEM	
Naziv kartografskog prikaza: GRAĐEVINSKA PODRUČJA NASELJA	
Broj kartografskog prikaza: 4A.	Mjerilo kartografskog prikaza: 1 : 5 000
Odluka predstavničkog tijela o izradi plana: Službeni glasnik Općine Žakanje br. 2/18, x/18	Odluka predstavničkog tijela o donošenju plana:
Javna rasprava (datum objave):	Javna rasprava održana:
Pečat tijela odgovornog za provođenje javne rasprave: M.P.	Odgovorna osoba za provođenje javne rasprave: ANITA SRBELJ-DEHLIĆ, dipl. oec.
Mišljenje na plan:	
Pravna osoba koja je izradila plan: Zavod za prostorno uređenje Karlovačke županije, Haulikova 1, Karlovac	
Pečat pravne osobe koja je izradila plan:	Odgovorna osoba: MARIO KEČEŠ, dipl.ing.arh.
Odgovorni voditelj izrade nacrtu prijedloga plana: VLATKA BOROTA, dipl.ing.arh.	
Stručni tim u izradi plana: MARIO KEČEŠ, dipl.ing.arh. BORIS SIMIĆ, dipl.ing.građ. VLATKA BOROTA, dipl.ing.arh. ZLATKO CINDRIĆ, dipl.ing. biol. s ekol. MARINKO MARADIN, dipl.ing.biol.	
Pečat predstavničkog tijela: M.P.	Načelnik: DANIJEL JURKAŠ
Istovjetnost ovog prostornog plana s izvornikom ovjerava:	Pečat nadležnog tijela: M.P.